



BERITA RESMI INDIKASI GEOGRAFIS SERI - A

No. 15/IG/XII/A/2016

DIUMUMKAN TANGGAL 9 NOVEMBER 2016 – 9 FEBRUARI 2017

PENGUMUMAN BERLANGSUNG SELAMA 3 (TIGA) BULAN
SESUAI DENGAN KETENTUAN PASAL 22 AYAT (1)
UNDANG-UNDANG MEREK NOMOR 15 TAHUN 2001

DITERBITKAN BULAN NOVEMBER 2016

DIREKTORAT MEREK
DIREKTORAT JENDERAL KEKAYAAN INTELEKTUAL
KEMENTERIAN HUKUM DAN HAK ASASI MANUSIA REPUBLIK INDONESIA

INDIKASI GEOGRAFIS BRM 15/IG/XII/A/2016
DIUMUMKAN TGL 9 NOVEMBER 2016 – 9 FEBRUARI 2017

No.	FD	No. Agenda	Indikasi Geografis	Keterangan
1	23 Agustus 2016	IG.00.2015.000017	Kopi Robusta Empat Lawang	

Jakarta, 9 November 2016
Kepala Seksi Publikasi



(Nanang Kostaman, SH)

**DIREKTORAT JENDERAL
HAK KEKAYAAN INTELEKTUAL**

IG-00003

**LEMBAR DISPOSISI
DIREKTUR MEREK**

08-11-2016

Indeks : 06734/Dit-MR/11/2016	R a h a s i a : <input type="text"/> P e n t i n g : <input type="text"/> B i a s a : <input type="text"/>
--------------------------------------	--

Kode : 08/11/2016 15/TAIG/02016	Tanggal Penyelesaian : 08/11/2016
---------------------------------	-----------------------------------

Tanggal Nomor : A s a l : Isi Ringkas :	TIM AHLI INDIKASI GEOGRAFIS HASIL PEMBAHASAN PERMOHONAN PENDAFTARAN INDIKASI GEOGRAFIS KOPI ROBUSTA EMPAT LAWANG
---	--

INSTRUKSI / INFORMASI :	DITERUSKAN KEPADA :	
<input type="checkbox"/> Diketahui <input type="checkbox"/> Diperhatikan <input type="checkbox"/> Diberi Penjelasan <input type="checkbox"/> Diwakili <input type="checkbox"/> Dibicarakan dengan saya <input type="checkbox"/> Diproses sesuai dengan ketentuan yang berlaku <input type="checkbox"/> Ditindak lanjuti <input type="checkbox"/> Dilaksanakan/selesaikan/sempurnakan <input type="checkbox"/> Dijawab dengan surat <input type="checkbox"/> Disiapkan sambutan tertulis <input type="checkbox"/> Ditanggapi/saran-saran <input type="checkbox"/> Arsip	1. Kasubag Tata Usaha	
	2. Kasubdit Permohonan dan Publikasi	
	3. Kasubdit Pemeriksaan	
	4. Kasubdit Sertifikasi, Perpanjangan, Mutasi dan Lisensi	
	5. Kasubdit Indikasi Geografis	
	6. Kasubdit Pelayanan Hukum	
	Keterangan	

Sesudah digunakan harap segera dikembalikan : Kepada : Tanggal :	Paraf Diterima tanggal : Jam / Pukul :
--	---

**DIREKTORAT JENDERAL KEKAYAAN INTELEKTUAL
DIREKTORAT MEREK DAN INDIKASI GEOGRAFIS**

NOTA DINAS


Yth : Direktur Merek dan Indikasi Geografis
Dari : Tim Ahli Indikasi Geografis
Nomor : 15 / TAIG / XI / 2016
Lampiran : 1 (satu) berkas
Hal : Hasil Pembahasan Permohonan Pendaftaran
Indikasi Geografis Kopi Robusta Empat Lawang
Tanggal : 8 November 2016

Menindaklanjuti permohonan Indikasi Geografis (IG) Kopi Robusta Empat Lawang yang diajukan oleh Perhimpunan Petani dan Pengusaha Kopi Empat Lawang (P3KEL), tanggal 21 Desember 2015 dengan nomor agenda IG.00.2015.000017. Sehubungan hal tersebut, Tim Ahli Indikasi Geografis (TAIG) telah melakukan pemeriksaan substantif tanggal 17 s.d. 21 Oktober 2016 dan telah dibahas dalam Rapat Tim Ahli IG pada tanggal 24 Oktober 2016, terhadap penyempurnaan Buku Persyaratan Kopi Robusta Empat Lawang dimaksud.

Mempertimbangkan hasil pemeriksaan substantif dan isi Buku Persyaratan sudah terpenuhi, maka bersama ini Tim Ahli Indikasi Geografis mengusulkan agar permohonan Indikasi Geografis Kopi Robusta Empat Lawang dapat diumumkan pada Berita Resmi Indikasi Geografis (Publikasi A), selanjutnya dapat didaftarkan dalam Daftar Umum Indikasi Geografis (Publikasi B), dengan hasil pemeriksaan substantif sebagaimana terlampir.

Atas perhatian dan kerjasama Saudara, kami sampaikan terima kasih.

Tim Ahli Indikasi Geografis
Ketua,



Dr. Ir. Surip Mawardi, SU

Tembusan :
Direktur Jenderal HKI

FORMULIR PERMOHONAN PENDAFTARAN
INDIKASI-GEOGRAFIS

DIISI OLEH PETUGAS:

Tanggal Pengajuan: 21 DEC 2015

Tanggal Penerimaan: 23 AUG 2016

Nomor Agenda: 16 002015 000017

Nama Pemohon : Perhimpunan Petani, Pengusaha Kopi Empat Lawang (P3KEL)

Alamat ¹⁾ : Jl. Lintas Sumatera Km. 7,5, Sungai Payang, Tebing Tinggi, Kab. Empat Lawang 31453 Prov. Sumatera Selatan

Telepon /fax : 082185269848 (habiansyah@ymail.com)

MENGAJUKAN PERMOHONAN PENDAFTARAN INDIKASI-GEOGRAFIS

Melalui Perwakilan Diplomatik / Konsultan HKI

Nama Perwakilan Diplomatik : -

Alamat Perwakilan Diplomatik : -

Nama Konsultan HKI : -

Alamat : -

Nomor Konsultan HKI : -

NAMA INDIKASI-GEOGRAFIS : KOPI ROBUSTA EMPAT LAWANG

JENIS BARANG/PRODUK : Kopi Beras, Kopi Sangrai dan Kopi Bubuk

Bersama ini kami lampirkan ²⁾:

- Buku Persyaratan
- Surat rekomendasi dari instansi yang berwenang tentang uraian batas wilayah /peta wilayah.
- Nama masyarakat/lembaga yang diwakili
- Surat kuasa khusus, apabila diajukan melalui konsultan HKI/perwakilan diplomatik
- Bukti pembayaran
- Bukti Pengakuan atau sertifikat pendaftaran indikasi-geografis apabila permohonan berasal dari luar negeri

Demikianlah permohonan pendaftaran Indikasi-geografis ini kami ajukan untuk dapat diproses lebih lanjut.

Yang mengajukan
Pemohon / Kuasa¹⁾
PERHIMPUNAN PETANI, PENGUSAHA
KOPI EMPAT LAWANG (P3KEL),

Ir. Amrullah Harim

Ketua

Label Indikasi-geografis³⁾



Keterangan :

1. Adalah alamat kedinasan/surat menyurat
2. (a) Buku Persyaratan dibuat sesuai dengan Tata Cara Pembuatan Buku Persyaratan dan Abstrak
(b) Surat rekomendasi berasal dari otoritas yang berwenang misalnya : Gubernur,
3. Sepuluh buah label Indikasi-Geografis berukuran minimal 5 x 5 cm dan maksimal 9x9 cm

Form No. : 001/IG/HKI/2007

ABSTRAK

Kopi merupakan salah satu jenis tanaman penyegar yang dibudidayakan di Provinsi Sumatera Selatan dengan total luas areal 252.142 Hektar. Salah satu kopi yang terkenal di Provinsi Sumatera Selatan adalah Kopi Robusta yang berasal dari Kabupaten Empat Lawang. Kekhasan cita rasa dan karakteristik kopi dari wilayah geografis lebih disebabkan oleh agroklimat yang mendukung pertumbuhan tanaman kopi seperti ketinggian tempat dari permukaan laut, curah hujan, kelembaban dan kandungan hara dalam tanah. Wilayah Kabupaten Empat Lawang berada pada ketinggian antara 100 hingga 700 meter di atas permukaan laut (m dpl) dengan bentangan wilayah barat-timur memiliki ketinggian antara 150-450 m dpl mencakup areal seluas 64%. Curah hujan (CH) tahunan di wilayah ini berkisar antara 2.500 sampai 4.000 mm/tahun, dengan hari hujan (HH) 221 sampai 287 hari/tahun. Kabupaten Empat Lawang beriklim tropis dengan rata-rata suhu udara maksimum 37,1° C dan minimum 22,7° C. Kelembaban udara berkisar antara 66,85 hingga 90,20 %, dan kecepatan angin 1,18 hingga 11,70 knot. Letak geografis tersebut menjadikan Kabupaten Empat Lawang merupakan tempat yang cocok sebagai sentra produksi dan pertumbuhan tanaman kopi yang terletak pada wilayah Pegunungan Bukit Barisan dengan ketinggian antara 300-600 m dpl, sangat memungkinkan kopi di kawasan tersebut memiliki keunggulan citarasa yang secara alami berkembang di masyarakat dengan sebutan Kopi Robusta Empat Lawang. Dengan keunggulan citarasa tersebut, dengan perlindungan Indikasi Geografis akan mampu meningkatkan kesejahteraan petani Kopi Robusta Empat Lawang, yang pada gilirannya meningkatkan pembangunan ekonomi Kabupaten Empat Lawang.

**RINCIAN HASIL PEMERIKSAAN SUBSTANTIF INDIKASI-GEOGRAFIS
KOPI ROBUSTA EMPAT LAWANG**

KESESUAIAN TERHADAP KETENTUAN PASAL 6 (3) PP NO. 51/2007

TANGGAL : 17 s.d. 21 Oktober 2016

I. IDENTITAS PEMOHON DAN PERATURAN KELEMBAGAAN

NO	KOMPONEN	URAIAN	KESESUAIAN	CATATAN
A.	NAMA PEMOHON	PERHIMPUNAN PETANI, PENGUSAHA KOPI EMPAT LAWANG (P3KEL)	SESUAI	
B.	PERATURAN / KETENTUAN DALAM KELEMBAGAAN PETANI	- KARTU ANGGOTA	TIDAK SESUAI	Akan dicetak setelah mendapatkan sertifikat IG
		- PENGAWASAN MUTU	SESUAI	
		- PEMBUKUAN	SESUAI	Perlu ditingkatkan pelaksanaannya
		- BUDIDAYA	SESUAI	Perlu ditingkatkan pelaksanaannya
		- PANEN DAN PENGOLAHAN	SESUAI	Perlu ditingkatkan pelaksanaannya
- PENGUJIAN KUALITAS	SESUAI	Perlu ditingkatkan pelaksanaannya		
- PEMBERIAN TANDA	TIDAK SESUAI	Akan dilakukan setelah mendapatkan sertifikat IG		

NO	KOMPONEN	URAIAN	KESESUAIAN	CATATAN
		<ul style="list-style-type: none"> - KETERUNJUTAN - PEMASARAN - PERTEMUAN P3KEL - KELOMPOK-KELOMPOK TANI 	<p>SESUAI</p> <p>SESUAI</p> <p>SESUAI</p> <p>SESUAI</p>	<p>Secara teknis sudah dilaksanakan, tetapi pencatatannya akan disempurnakan setelah mendapatkan sertifikat IG</p> <p>Perlu lebih intensif pelaksanaannya</p>
C.	<p>KEMAMPUAN SDM PETANI :</p> <ul style="list-style-type: none"> - KEMAMPUAN BUDIDAYA - KEMAMPUAN PASCA PANEN - KEMAMPUAN UJI MUTU - PEMBINAAN SDM 	<ul style="list-style-type: none"> - PENGAWASAN - KEMAMPUAN BUDIDAYA - KEMAMPUAN PASCA PANEN - KEMAMPUAN UJI MUTU - PEMBINAAN SDM 	<p>SESUAI</p> <p>SESUAI</p> <p>SESUAI</p> <p>SESUAI</p> <p>SESUAI</p>	<p>Perlu lebih intensif pelaksanaannya</p> <p>Masih perlu ditingkatkan pelaksanaannya</p> <p>Masih perlu ditingkatkan pelaksanaannya</p> <p>Masih perlu ditingkatkan pelaksanaannya</p>
D.	<p>DAFTAR ANGGOTA :</p> <ul style="list-style-type: none"> - PETANI - PENGOLAH - PEMASAR 	<ul style="list-style-type: none"> - PETANI - PENGOLAH - PEMASAR 	<p>SESUAI</p> <p>SESUAI</p> <p>SESUAI</p>	<p>Masih perlu ditingkatkan pelaksanaannya</p>

II. KARAKTERISTIK PRODUK

NO	KOMPONEN	URAIAN	KESESUAIAN	CATATAN
A.	NAMA INDIKASI- GEOGRAFIS	KOPI ROBUSTA EMPAT LAWANG	SESUAI	
B.	NAMA BARANG YANG DILINDUNGI	- KOPI BERAS - KOPI SANGRAI - KOPI BUBUK	SESUAI SESUAI SESUAI	(+) KOPI TUMBUK (+) KOPI SIAP SAJI
C.	KARAKTERISTIK DAN KUALITAS YANG MEMBEDAKAN BARANG TERTENTU DENGAN BARANG LAIN YANG MEMILIKI KATEGORI SAMA	- SIFAT FISIK - SIFAT ORGANOLEPTIK	SESUAI SESUAI	
D.	HUBUNGAN FAKTOR GEOGRAFIS DAN FAKTOR MANUSIA DENGAN KARAKTERISTIK DAN KUALITAS BARANG	- FAKTOR FISIK GEOGRAFIS - KELEMBAGAAN PETANI	SESUAI SESUAI	

NO	KOMPONEN	URAIAN	KESESUAIAN	CATATAN
E.	BATAS-BATAS DAERAH/PETA WILAYAH DAN KONDISI LINGKUNGAN YANG DICAKUP DALAM INDIKASI-GEOGRAFIS	<ul style="list-style-type: none"> - KOORDINAT LOKASI DAN TINGGI TEMPAT -KONDISI LAHAN - PETA WILAYAH 	<p>SESUAI</p> <p>SESUAI</p> <p>SESUAI</p>	
F.	SEJARAH, TRADISI DAN PENGAKUAN DARI MASYARAKAT MENGENAI PEMAKAIAN NAMA DAERAH (INDIKASI-GEOGRAFIS) UNTUK MENANDAI BARANG YANG DIHASILKAN	<ul style="list-style-type: none"> - SEJARAH DAN TRADISI - PENGAKUAN PASAR/ KONSUMEN TERHADAP MUTU 	<p>SESUAI</p> <p>SESUAI</p>	
G.	1. PROSES PRODUKSI	<ul style="list-style-type: none"> - LAHAN & PERSIAPAN LAHAN - PEMILIHAN BIBIT (VARIETAS)/ PERSIAPAN BENIH - PENANAMAN - PENYULAMAN - PEMUPUKAN 	<p>SESUAI</p> <p>SESUAI</p> <p>SESUAI</p> <p>SESUAI</p> <p>SESUAI</p>	Perlu peningkatan pelaksanaannya



NO	KOMPONEN	URAIAN	KESESUAIAN	CATATAN
		<ul style="list-style-type: none"> - PEMANGKASAN - PENGENDALIAN OPT 	<p>SESUAI</p> <p>SESUAI</p>	
	<p>2. PROSES PANEN DAN PASCA PANEN</p>	<ul style="list-style-type: none"> - ADA STANDAR OPERASIONAL PROSEDUR (SOP) - CARA PEMANENAN - PROSES PENYIMPANAN DAN PENGANGKUTAN 	<p>SESUAI</p> <p>SESUAI</p> <p>SESUAI</p>	
	<p>3. PROSES PENGOLAHAN</p>	<ul style="list-style-type: none"> - PENJEMURAN - PENGUPASAN KULIT - SORTASI BIJI - PENYANGRAIAN - PEMBUBUKAN - PENGEMASAN - PENYIMPANAN 	<p>SESUAI</p> <p>SESUAI</p> <p>SESUAI</p> <p>SESUAI</p> <p>TIDAK SESUAI</p> <p>SESUAI</p> <p>SESUAI</p> <p>SESUAI</p>	<p>Menggunakan Tromol/ Penggorengan</p> <p>(+) Pembubukan manual/ tumbuk</p>

NO	KOMPONEN	URAIAN	KESESUAIAN	CATATAN
H.	URAIAN MENGENAI METODE YANG DIGUNAKAN UNTUK MENGUJI KUALITAS BARANG YANG DIHASILKAN	- UJI FISIK - UJI ORGANOLEPTIK	SESUAI SESUAI	
I.	TANDA YANG DIGUNAKAN	- LABEL - LOGO	TIDAK SESUAI TIDAK SESUAI	(+) Kata Robusta
J.	REKOMENDASI DARI INSTANSI YANG BERWENANG MENGENAI BATAS DAERAH ATAU PETA WILAYAH YANG DICAKUP DALAM IG	- REKOMENDASI BUPATI - PETA BATAS WILAYAH	SESUAI SESUAI	

CATATAN :

PEMERIKSA SUBSTANTIF KOP I ROBUSTA EMPAT LAWANG :

TIM AHLI INDIKASI-GEOGRAFIS :

NO	NAMA	TANDA TANGAN
1.	DR. Ir. RIYALDI, MM	1. 
2.	STEPHANIE VALENTINA YK, SH., MH	2. 

SUBDIT INDIKASI GEOGRAFIS :

NO	NAMA	TANDA TANGAN
1.	GUNAWAN, S.Si.	